



**КОМИТЕТ ИМУЩЕСТВЕННЫХ ОТНОШЕНИЙ  
АДМИНИСТРАЦИИ ПЕРМСКОГО МУНИЦИПАЛЬНОГО ОКРУГА**

**РЕШЕНИЕ**

о размещении объектов № 1585

Пермский край  
Пермский округ

07.07.2023

Комитет имущественных отношений администрации Пермского муниципального округа разрешает Акционерному обществу «Газпром газораспределение Пермь» (ИНН 5902183841, ОГРН 2125902017723, почтовый адрес: 614000, г. Пермь, ул. Петропавловская, 43)

размещение объекта «газопровод давлением до 1,2 Мпа, для размещения которого не требуется разрешения на строительство»

на землях муниципальная собственность и государственная собственность на которые не разграничена

на срок 1 год с 07.07.2023 г. по 06.07.2024 г.

Местоположение: Пермский край, Пермский муниципальный округ, д. Сакмары, ул. Дачная, д. 23.

Приложение: схема предполагаемых к использованию земель или части земельного участка.

Особые условия использования:

1. При размещении объекта учесть параметры ширины проезда улично-дорожной сети, во избежание сужения полосы отвода дороги.
2. Получение разрешения на производство земляных работ.

Заместитель председателя комитета  
имущественных отношений администрации  
Пермского муниципального округа



М.В. Королева

(подпись, печать)

# Схема предполагаемых к использованию земель или части земельного участка

Каталог координат, м

Объект: Газопровод давлением до 1,2 Мпа, для размещения которого не требуется разрешения на строительство

Местоположение: расположенных по адресу: Пермский край, м.о. Пермский, д. Сакмары, ул. Дачная, д. 23





Площадь земель или части земельного участка, кв.м.: 8643





Описание границ смежных землепользователей: приложено на отдельном листе

Категория земель: земли населенных пунктов  
земли сельскохозяйственного назначения

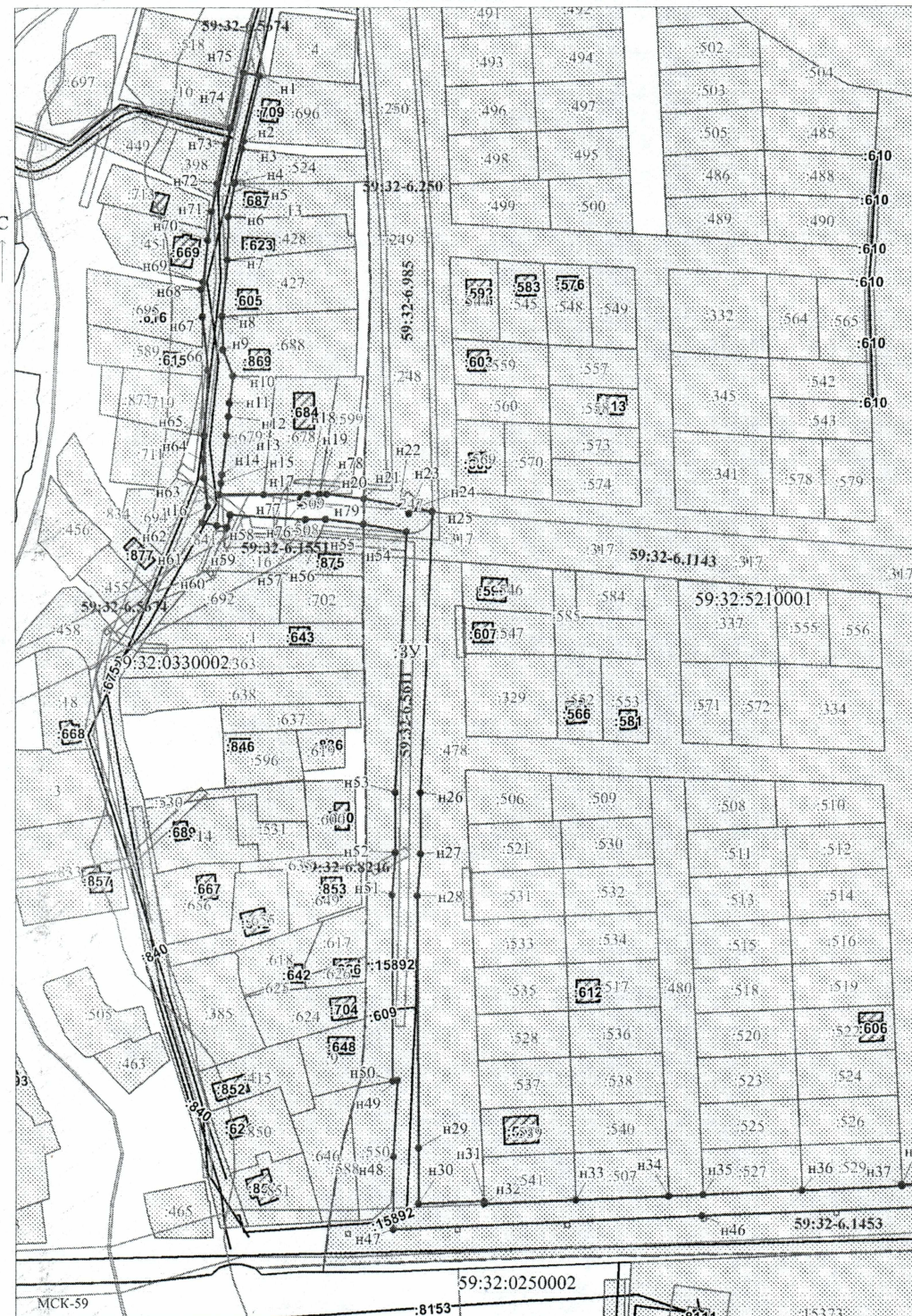
Вид разрешенного использования: -

Условные обозначения:


-  - предполагаемый участок земель, на которых планируется размещение объекта
-  - границы и номер земельного участка, сведения о которых внесены в ЕГРН
-  - границы и номер объекта капитального строительства, сведения о которых внесены в ЕГРН
-  - граница кадастрового квартала

-  - зоны с особыми условиями использования территории, сведения о которых внесены в ЕГРН
-  - обозначение запрашиваемого земельного участка
-  - характерная точка границ земель или части земельного участка
-  - номер кадастрового квартала

№ точки границы	X	Y
н1	503259.50	2223164.35
н2	503230.18	2223157.22
н3	503226.61	2223156.42
н4	503211.57	2223153.42
н5	503210.98	2223153.30
н6	503196.14	2223150.55
н7	503176.61	2223150.29
н8	503151.91	2223147.81
н9	503137.18	2223148.25
н10	503125.76	2223152.57
н11	503113.72	2223151.14
н12	503107.71	2223150.50
н13	503099.08	2223149.70
н14	503081.71	2223147.66
н15	503077.86	2223147.26
н16	503072.86	2223146.63
н17	503072.92	2223165.98
н18	503072.97	2223185.26
н19	503072.98	2223190.34
н20	503072.97	2223193.55
н21	503070.83	2223209.67
н22	503067.98	2223225.03
н23	503064.22	2223229.27
н24	503066.77	2223231.54
н25	503065.32	2223239.38
н26	502940.72	2223233.99
н27	502913.93	2223234.08
н28	502895.35	2223232.46
н29	502783.09	2223232.94
н30	502758.43	2223233.01
н31	502759.63	2223261.65
н32	502758.37	2223261.70
н33	502760.16	2223301.81
н34	502761.99	2223342.65
н35	502762.66	2223357.62
н36	502764.59	2223401.03
н37	502766.54	2223444.58
н38	502767.27	2223444.55
н39	502768.12	2223464.87
н40	502767.98	2223490.90
н41	502767.95	2223496.12
н42	502757.00	2223496.04
н43	502757.02	2223491.16
н44	502757.83	2223475.73
н45	502757.65	2223469.41
н46	502753.10	2223357.12
н47	502746.97	2223222.05
н48	502779.47	2223221.95
н49	502813.16	2223223.80
н50	502812.74	2223221.80
н51	502895.81	2223221.46
н52	502914.39	2223223.08
н53	502940.98	2223222.99
н54	503056.24	2223228.02
н55	503059.68	2223209.51
н56	503061.92	2223193.12
н57	503061.76	2223184.22
н58	503063.84	2223151.22
н59	503058.24	2223149.86
н60	503059.14	2223145.50
н61	503060.46	2223139.12
н62	503067.39	2223141.38
н63	503080.12	2223139.75
н64	503087.87	2223139.40
н65	503099.07	2223140.02
н66	503128.21	2223141.64
н67	503151.78	2223139.24
н68	503163.81	2223138.75
н69	503166.95	2223139.61
н70	503185.66	2223141.63
н71	503198.58	2223143.25
н72	503211.22	2223145.66
н73	503228.65	2223149.62
н74	503236.06	2223151.39
н75	503261.05	2223157.19
н1	503259.50	2223164.35
н76	503068.80	2223181.97
н77	503070.80	2223182.16
н78	503070.01	2223190.12
н79	503068.02	2223189.93
н76	503068.80	2223181.97



Масштаб 1:2000

Заявитель:  / Егошина И.В.  
МП (подпись, расшифровка подписи)  
(для юридических лиц и индивидуальных предпринимателей)

**Описание границ смежных  
землепользователей:**

От точки н1 до точки н2 - земельный участок  
с кадастровым номером 59:32:0330002:696  
От точки н2 до точки н3 - земли общего  
пользования  
От точки н3 до точки н5 - земельный участок  
с кадастровым номером 59:32:0330002:524  
От точки н5 до точки н6 - земельный участок  
с кадастровым номером 59:32:0330002:13  
От точки н6 до точки н7 - земельный участок  
с кадастровым номером 59:32:0330002:428  
От точки н7 до точки н8 - земельный участок  
с кадастровым номером 59:32:0330002:427  
От точки н8 до точки н10 - земельный участок  
с кадастровым номером 59:32:0330002:688  
От точки н10 до точки н17 - земельный участок  
с кадастровым номером 59:32:0330002:679  
От точки н17 до точки н19 - земельный участок  
с кадастровым номером 59:32:0330002:678  
От точки н19 до точки н20 - земельный участок  
с кадастровым номером 59:32:0330002:599  
От точки н20 до точки н21 - земли общего  
пользования  
От точки н21 до точки н22 - земельный участок  
с кадастровым номером 59:32:5210001:478  
От точки н22 до точки н24 - земельный участок  
с кадастровым номером 59:32:5210001:247  
(ЕЗ 59:32:0000000:320)  
От точки н24 до точки н31 - земельный участок  
с кадастровым номером 59:32:5210001:478  
От точки н31 до точки н33 - земельный участок  
с кадастровым номером 59:32:5210001:541  
От точки н33 до точки н34 - земельный участок  
с кадастровым номером 59:32:5210001:507  
От точки н34 до точки н35 - земельный участок  
с кадастровым номером 59:32:5210001:478  
От точки н35 до точки н36 - земельный участок  
с кадастровым номером 59:32:5210001:527  
От точки н36 до точки н38 - земельный участок  
с кадастровым номером 59:32:5210001:529  
От точки н38 до точки н40 - земельный участок  
с кадастровым номером 59:32:5210001:478  
От точки н40 до точки н43 - земельный участок  
с кадастровым номером 59:32:5210001:230  
(ЕЗ 59:32:0000000:82)  
От точки н43 до точки н44 - земельный участок

с кадастровым номером 59:32:5210001:478  
От точки н44 до точки н45 - земли общего  
пользования  
От точки н45 до точки н48 - земельный участок  
с кадастровым номером 59:32:5210001:478  
От точки н48 до точки н50 - земельный участок  
с кадастровым номером 59:32: 5210001:550  
От точки н50 до точки н55 - земельный участок  
с кадастровым номером 59:32: 5210001:13  
От точки н55 до точки н60 - земли общего  
пользования  
От точки н60 до точки н62 - земельный участок  
с кадастровым номером 59:32:0330002:841  
От точки н62 до точки н65 - земли общего  
пользования  
От точки н65 до точки н67 - земельный участок  
с кадастровым номером 59:32:0330002:841  
От точки н67 до точки н68 - земельный участок  
с кадастровым номером 59:32:0330002:695  
От точки н68 до точки н69 - земли общего  
пользования  
От точки н69 до точки н70 - земельный участок  
с кадастровым номером 59:32:0330002:451  
От точки н70 до точки н71 - земли общего  
пользования  
От точки н71 до точки н72 - земельный участок  
с кадастровым номером 59:32:0330002:841  
От точки н72 до точки н73 - земельный участок  
с кадастровым номером 59:32:0330002:398  
От точки н73 до точки н1 - земельный участок  
с кадастровым номером 59:32:0330002:841  
  
От точки н76 до точки н76 - земельный участок  
с кадастровым номером 59:32:0330002:509